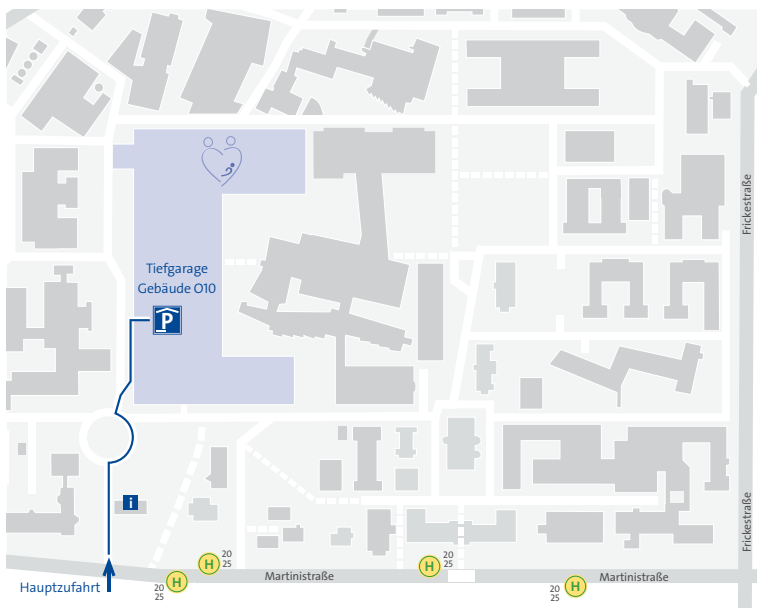




Lageplan UKE-Gelände

Das Universitäre Perinatalzentrum Hamburg befindet sich auf dem Gelände des Universitätsklinikums Hamburg-Eppendorf (UKE) im Neuen Klinikum, Gebäude O10 (siehe S. 2).



Mit dem Auto

- Über die Autobahn A 7, Ausfahrt Stellingen
- Über die Bundesstraßen B 433, B 434, B 447 oder B 5 Richtung Zentrum, Stadtteil Eppendorf
- Parkplätze befinden sich in der Tiefgarage des UKE (Neues Klinikum, O10)

Mit dem Bus

- Buslinien 20 und 25 des HVV
- Rollstuhlfahrer können Haltestellen an folgenden Bahnhöfen per Aufzug erreichen:
 - S-Bahnhöfe Holstenstraße und Altona
 - U-Bahnhof Wartenau
- Linie U1 oder U3 bis Kellinghusenstraße oder Hudtwalckerstraße, dann Buslinie 20 oder 25 bis zum UKE
- Linie U3 bis Eppendorfer Baum, von dort zehn Minuten Fußweg zum UKE

Mit der S-Bahn

- Linie S1 oder S3 bis Altona, dann Buslinie 20 oder 25 bis zum UKE
- Linie S21 oder S31 bis Holstenstraße, dann Buslinie 20 oder 25 bis zum UKE

Universitäres
Perinatalzentrum Hamburg

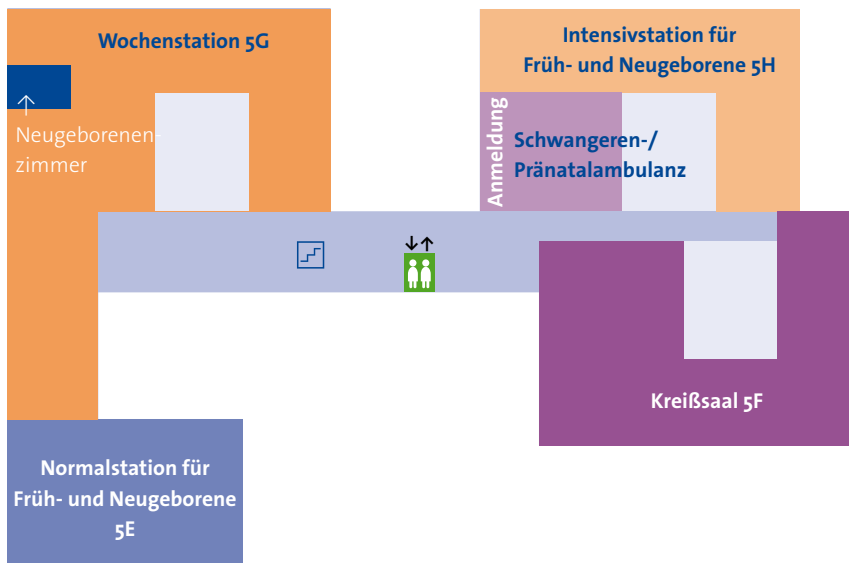


– das erste Zuhause

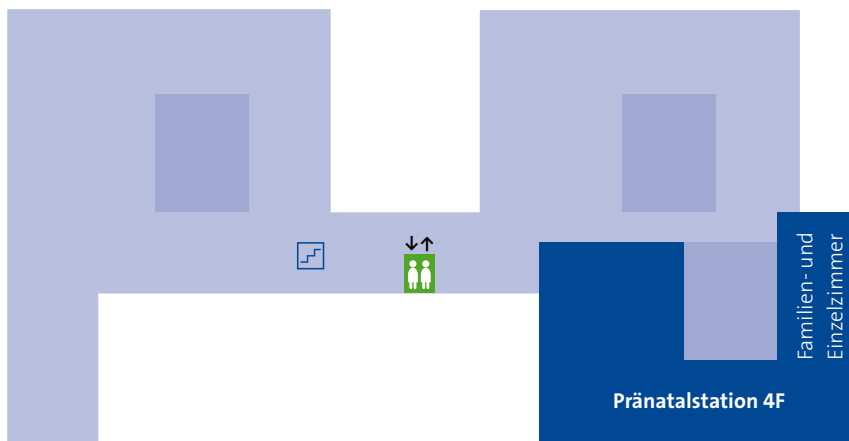


Lageplan Neues Klinikum, Gebäude O10

5. Obergeschoss



4. Obergeschoss



Universitäres
Perinatalzentrum Hamburg



– das erste Zuhause